


Highlights

Oberblegisee




Der tiefblaue Oberblegisee zählt zu den schönsten Bergseen in der Schweiz und sein unerforschter Abfluss umgibt ihn mit einem Hauch Mystik. Eine wunderbare Alpenflora umrahmt dieses Naturspektakel.

Berglistüber



Der Berglistüber, direkt am Klausenpass, bietet ein Naturspektakel, wo faszinierende Geologie und Wasserereignis aufeinandertreffen. Weiter schöne Wasserfälle: Diesbachfall, Brummbachfall.

Sagenumwobenes Martinsloch



Jeweils zweimal im Jahr, im Frühling (12. bis 14. März) und im Herbst (29. September bis 1. Oktober), scheint die Sonne durchs Martinsloch genau auf die Kirche von Elm.

Freiberg Kärfp




Gehen Sie auf Entdeckungstour im ältesten Wildschutzgebiet Europas. **Tipp:** Im Sommer werden faszinierende Wildbeobachtungen angeboten.

Zwerg-Bartli-Erlebnisweg



An den acht Originalschauplätzen taucht die ganze Familie in das Leben von Zwerg Bartli ein. Spiel und Spass in schönster Natur.

UNESCO-Welterbe Tektonikarena Sardona



Da die Gebirgsbildungsprozesse nirgendwo so gut sichtbar sind wie hier, wurde das Gebiet in die Liste der UNESCO-Welterbe aufgenommen.

Weitsicht.

Damit Sie Ihre Zukunft optimal planen können, beraten wir Sie in den Glarus Süd-Filialen, Schwanden und Engli, kompetent und persönlich von der Hypothek bis zur Vorsorge. Tel. 055 645 35 45.

Sympathisch klein. **GRB** Glarner **Regionalbank**

Wanderungen

Elm mit Serrftal

1 Suworowweg Elm – Schwanden
Eine gemütliche Wanderung auf den Spuren des russischen Generals Suworow, der 1799 mit seinem Heer hier entlang zog. **Tipp:** Die Wanderung kann auch etappenweise genossen werden.

Station → Matt → Engli → Schwanden Bahnhof
■ Elm Station, 960 mü. M. ■ 0 m ■ 439 m ■ 4 Stunden

2 Höhenweg Obererbs – Ämpächli
Eine gemütliche Wanderung ohne grosse Höhendifferenz durch den Freiberg Kärfp. Unterwegs verlässt Sie die Skihütte Obererbs, das Berghotel Bischofalp, das Älpi oder das Bergrestaurant Ämpächli.

Obererbs → Hengstboden → Ämpächli
■ Skihütte Obererbs, 1690 mü. M. ■ 0 m ■ 205 m ■ 1,5 Stunden

3 Rundwanderung Hengstboden
Das Ziel dieser idyllischen Wanderung sind die unter Heimatschutz stehenden Holzstäbe. **Tipp:** Die Wanderung kann verkürzt werden, wenn nicht über Eggen gewandert wird (–1 Stunde).

Ämpächli → Hengstboden → Rietmatt → Eggen → Oberämpächli → Ämpächli
■ Oberämpächli (1740 mü. M.) ■ 255 m ■ 255 m ■ 3 Stunden

4 Rundwanderung Chüebodensee
Der Weg führt steil zum idyllischen Chüebodensee. **Tipp:** Das Jagdangebot ist ein Lebensraum vieler Tiere. Murmeltiere sind immer anzutreffen und mit etwas Glück auch andere Wildtiere und Käuovgel.

Ämpächli → Chuenz → Chüeboden → Chüebodensee → Oberämpächli → Ämpächli
■ Gelb Chopf, 2117 mü. M. ■ 632 m ■ 632 m ■ 4 Stunden

5 RIESENWALD-Erlebnisweg
Ein kinderwagentauglicher Erlebnisweg mit 17 verschiedenen Stationen rund um die Geschichte des Riesen Martin. **Tipp:** Die Kleinsten geniessen im Bergrestaurant Ämpächli ein spezielles RIESENWALD-Menü.

Ämpächli → Chuenz → Älpi → Ämpächli
■ Ämpächli, 1485 mü. M. ■ 0 m ■ 0 m ■ 2 Stunden

6 Ämpächli – Leglerhütte SAC
Diese Wanderung ist ein echter Klassiker quer durch den Freiberg Kärfp. **Tipp:** Lösen Sie das Rundreisicket Wildmad. So können Sie das Auto bequem in Schwanden oder Elm stehen lassen.

Ämpächli → Oberämpächli → Wildmadfurggeli → Sonnenbergfurggeli → Leglerhütte SAC
■ Wildmadfurggeli, 2292 mü. M. ■ 1136 m ■ 1336 m ■ 4 Stunden

7 Rundwanderung Firstboden
Auf Entdeckungsreise mitten im UNESCO-Welterbe Sardona. **Tipp:** An der Bergstation gibt es einen halbtägigen Rundweg mit verschiedenen Wildblumen und die Tschinglen-Wirtschaft lädt zum Verweilen ein.

Tschinglen-Alp → Stäfeli → Firstboden → Ufern Stallhorn → Tschinglen-Alp → Tschinglenschlucht → Talstation Tschinglenbahn
■ Firstboden, 1750 mü. M. ■ 370 m ■ 840 m ■ 3 Stunden

8 Rundtour Mittaghorn
Trittsicherheit und Schwindelfreiheit sind für diese Alpinwanderung über den Grat zum Mittaghorn Voraussetzung. **Tipp:** Die Martinismadhütte SAC bietet Verpflegungs- oder Übernachtungsmöglichkeiten.

Tschinglen-Alp → Firstboden → Mittaghorn → Martinismadhütte → Tschinglen-Alp
■ Mittaghorn, 2415 mü. M. ■ 935 m ■ 935 m ■ 5 Stunden

9 ELMER Citro Quellenweg
Auf dem Quellenweg wandern Sie auf den Spuren des (Mineral-)Wassers und entdecken die Geschichte von ELMER Citro. **Tipp:** Am Schluss der Wanderung befindet sich ein spezieller ELMER-Citro-Brunnen.

Unterbach → Märchli → Gschwänd → Nünen → Unterbach
■ Gschwänd, 1110 mü. M. ■ 135 m ■ 135 m ■ 1,5 Stunden

Mettmen-Alp (Freiberg Kärfp)

17 Rundwanderung Mettmen – Leglerhütte SAC
Die Wanderung führt Sie direkt zur Kärfpbrücke und weiter zur prachtvoll gelegenen Leglerhütte SAC. Beim abwechslungsreichen Abstieg nach Mettmen kommen Sie an den idyllischen Ängsleii vorbei.

Mettmen → Kärfpbrücke → Leglerhütte SAC → Ängsleii → Ratzmatt → Matzlerfurggelen → Mettmen
■ Leglerhütte SAC, 2273 mü. M. ■ 663 m ■ 663 m ■ 5 Stunden

18 Kärfpwanderung Mettmen – Elm
Die bekannte Bergwanderung übers Wildmad mit der Gelegenheit zur Wildbeobachtung. **Tipp:** Lösen Sie das Rundreisicket Wildmad. So können Sie das Auto bequem in Schwanden stehen lassen.

Mettmen → Wilderstein → Wildmadfurggeli → Ämpächli
■ Wildmadfurggeli, 2292 mü. M. ■ 682 m ■ 807 m ■ 5 Stunden

19 Leglerhütte SAC – Skihütte Obererbs
Eine Zweitagestour mit Übernachtung in der Leglerhütte SAC, der Skihütte Obererbs oder im Berghotel Bischofalp. **Tipp:** Suchen Sie die Pauschale Kärfp-Trek und wandern am nächsten Tag zurück nach Mettmen.

Leglerhütte SAC → Chalachstöckli → Richelipass → Erbar Stock → Skihütte Obererbs
■ Chalachstöckli, 2499 mü. M. ■ 226 m ■ 809 m ■ 5 Stunden

25 Panorawanderung Braunwald

Eine sehr schöne Rundwanderung auf der Sonnenterrasse Braunwald. Herrliche Rund- und im Juni/Julii Blüten der Alpenblumen. **Tipp:** Berggasthaus Ortstockhaus, Gumen und Grotzenbüel laden zum Einkehren ein.

Grotzenbüel → Chniigrat → Seblengrat → Gumen → Ortstockhaus → Grotzenbüel
■ Gumen, 1905 mü. M. ■ 412 m ■ 412 m ■ 3 Stunden

26 Familienwanderung Oberblegisee
Der Oberblegisee zählt zu den schönsten Bergseen in der Schweiz und ist seines unerforschten Abflusses wegen von einer mystischen Aura umgeben. **Tipp:** Verpflegung bietet das Restaurant Bächistübli an.

Braunwald Dorf → Gondebahn Hüttenberg-Grotzenbüel → Braunwaldalp-Unterstafel → Restaurant Bächistübli → Oberblegisee → Luftseilbahn Luchsingen-Brunnenberg → Luchsingen

■ Grotzenbüel, 1574 mü. M. ■ 191 m ■ 654 m ■ 3 Stunden

27 Zwerg-Bartli-Erlebnisweg
Auf den Spuren des drölligen Zwerg Bartli gibt es für den Nachwuchs an jeder Station etwas Tolles zu erleben. **Tipp:** Das Buch zum Themenweg erhältlich du im Tourismusbüro.

Gumen → Zwergenschloss → Edelsteinspalte → Zwergenhöhle → Rindenhüttli → Grotzenbüel → Zwergenturm → Zauberwald → Wasserspielplatz → Tiidis Hüslü → Musiktruhe
■ Gumen, 1905 mü. M. ■ 142 m ■ 792 m ■ 3 Stunden

28 Wanderung zum Nussbüel
Der klassische Ausflugsspaziergang führt vom Dorf auf meist horizontalem Weg zum beliebten Logenplatz und dem heimeligen Restaurant Nussbüel. **Tipp:** Geniessen Sie die Wanderung als gemütliche Kutschenfahrt.

Dorf Braunwald → Hüttenberg oder Niederschlacht → Bräch-Unterstafel → Nussbüel
■ Hüttenberg, 1266 mü. M. ■ 105 m ■ 95 m ■ 1 Stunde

29 Wanderung Urnerboden – Braunwald
Die Höhenwanderung vom Urnerboden nach Braunwald ist eine attraktive, leichte Wanderung inmitten des alpinen Glarner Panoramas. **Tipp:** Kehren Sie am Ende der Wanderung in einem der Restaurants in Braunwald ein.

Bushaltestelle Kantonsgrenze Urnerboden → Friteren → Nussbüel → Braunwald
■ Rietberg, 1587 mü. M. ■ 399 m ■ 453 m ■ 3 Stunden

30 Höhenwanderung Rietstöcki
Höhepunkte sind das Durchwandern des Pflanzenschutzgebietes, vorbei am Bergsee und an der speziellen Steinformation Tüfels Chlichli, und das Panorama vom Rietstöcki mit einer einmaligen Aussicht.

Gumen → Ortstockhaus → Bräch-Unterstafel → Bergenseeli → Tüfels Chlichli → Rietstöcki → Ober Friteren → Nussbüel → Braunwald
■ Gumen, 1905 mü. M. ■ 493 m ■ 1142 m ■ 5 Stunden

31 Gipfeltour Ortstock
Alpinwanderung auf den Hausberg Braunwalds mit einer fantastischen Rund- und Aussicht. Anspruchsvolle Tour und nur für geübte, schwindelfreie Berggänger. **Tipp:** Rückweg via Lauchboden – Bützi – Gumen und mit der Kombibahn Gumen nach Braunwald.

Dorf Braunwald → Bräch-Unterstafel → Bräch-Oberstafel → Bergensee → Bärentritt → Lauchboden → Furggeli → Ortstock
■ Ortstock, 2710 mü. M. ■ 1532 m ■ 79 m ■ 5 Stunden

32 Talwanderung Braunwald – Linthal
Die klassische Route von Braunwald ins Tal. Dabei ist das Bergkirchli Braunwald ein Highlight auf der Strecke runter nach Linthal.

Braunwald → Bergkirchli → Linthal → Braunwald
■ Braunwald, 1256 mü. M. ■ 0 m ■ 600 m ■ 1 Stunde

33 Orenplatte
Von Braunwald gelangt man via Schwetzbühl zur Orenplatte, wo sich eine herrliche Rund- und Aussicht bietet. Auf einem eher steilen Wanderweg via Schlattberg oder Brunnenberg wandert man nach Luchsingen.

Luchsingen Dorf → Schwetzbühl → Orenplatte → Schlatt oder Brunnenberg → Luchsingen Bahnhof
■ Schwetzbühl, 1389 mü. M. ■ 190 m ■ 880 m ■ 3 Stunden

22 Rundwanderung Berglimattsee

Die Wanderung führt zu einem schönen Aussichtspunkt und bei warmem Wetter lädt der Berglimattsee zum Baden ein. **Tipp:** Auf dem Weg lohnt sich auch ein Stopp im Klettergarten «Widerstein».

Mettmen → Berglimattsee → Oberstafel Laueli → Seebödeli → Mittlitz → Mettmen
■ Berglimattsee, 2158 mü. M. ■ 596 m ■ 596 m ■ 5,5 Stunden

23 Schönau

Von Mettmen zur Schönau mit wunderbarer Sicht übers Glarnerland und via Auren zurück zum Ausgangspunkt. **Tipp:** Das Berghotel Mettmen und das Naturfreundehaus Mettmen verpflegen Sie auf dem Weg.

Mettmen → Auren → Schönau → Auren → Kies
■ Schönau, 1776 mü. M. ■ 591 m ■ 1183 m ■ 4,5 Stunden

24 Wanderung zum Aussichtspunkt Schwanderberg

Sanft ansteigender Höhenweg über den Tannenberg und die Äugetür zum Aussichtspunkt Schwanderberg mit überwältigender Sicht vom Tüdogebiet zum nahen Glärnischmassiv bis zur Linthebene.

Luchsingen Bahnhof → Hätzingen → Hüttenberg → Tannenberg → Aussichtsturm Schwanderberg → Niderental → Schwanden Bahnhof
■ Schwanderberg, 1035 mü. M. ■ 707 m ■ 755 m ■ 4 Stunden

Braunwald mit Grosstal/Urnerboden

25 Panorawanderung Braunwald
Eine sehr schöne Rundwanderung auf der Sonnenterrasse Braunwald. Herrliche Rund- und im Juni/Julii Blüten der Alpenblumen. **Tipp:** Berggasthaus Ortstockhaus, Gumen und Grotzenbüel laden zum Einkehren ein.

Grotzenbüel → Chniigrat → Seblengrat → Gumen → Ortstockhaus → Grotzenbüel
■ Gumen, 1905 mü. M. ■ 412 m ■ 412 m ■ 3 Stunden

26 Familienwanderung Oberblegisee
Der Oberblegisee zählt zu den schönsten Bergseen in der Schweiz und ist seines unerforschten Abflusses wegen von einer mystischen Aura umgeben. **Tipp:** Verpflegung bietet das Restaurant Bächistübli an.

Braunwald Dorf → Gondebahn Hüttenberg-Grotzenbüel → Braunwaldalp-Unterstafel → Restaurant Bächistübli → Oberblegisee → Luftseilbahn Luchsingen-Brunnenberg → Luchsingen

■ Grotzenbüel, 1574 mü. M. ■ 191 m ■ 654 m ■ 3 Stunden

27 Zwerg-Bartli-Erlebnisweg
Auf den Spuren des drölligen Zwerg Bartli gibt es für den Nachwuchs an jeder Station etwas Tolles zu erleben. **Tipp:** Das Buch zum Themenweg erhältlich du im Tourismusbüro.

Gumen → Zwergenschloss → Edelsteinspalte → Zwergenhöhle → Rindenhüttli → Grotzenbüel → Zwergenturm → Zauberwald → Wasserspielplatz → Tiidis Hüslü → Musiktruhe
■ Gumen, 1905 mü. M. ■ 142 m ■ 792 m ■ 3 Stunden

28 Wanderung zum Nussbüel
Der klassische Ausflugsspaziergang führt vom Dorf auf meist horizontalem Weg zum beliebten Logenplatz und dem heimeligen Restaurant Nussbüel. **Tipp:** Geniessen Sie die Wanderung als gemütliche Kutschenfahrt.

Dorf Braunwald → Hüttenberg oder Niederschlacht → Bräch-Unterstafel → Nussbüel
■ Hüttenberg, 1266 mü. M. ■ 105 m ■ 95 m ■ 1 Stunde

29 Wanderung Urnerboden – Braunwald
Die Höhenwanderung vom Urnerboden nach Braunwald ist eine attraktive, leichte Wanderung inmitten des alpinen Glarner Panoramas. **Tipp:** Kehren Sie am Ende der Wanderung in einem der Restaurants in Braunwald ein.

Bushaltestelle Kantonsgrenze Urnerboden → Friteren → Nussbüel → Braunwald
■ Rietberg, 1587 mü. M. ■ 399 m ■ 453 m ■ 3 Stunden

30 Höhenwanderung Rietstöcki
Höhepunkte sind das Durchwandern des Pflanzenschutzgebietes, vorbei am Bergsee und an der speziellen Steinformation Tüfels Chlichli, und das Panorama vom Rietstöcki mit einer einmaligen Aussicht.

Gumen → Ortstockhaus → Bräch-Unterstafel → Bergenseeli → Tüfels Chlichli → Rietstöcki → Ober Friteren → Nussbüel → Braunwald
■ Gumen, 1905 mü. M. ■ 493 m ■ 1142 m ■ 5 Stunden

31 Gipfeltour Ortstock
Alpinwanderung auf den Hausberg Braunwalds mit einer fantastischen Rund- und Aussicht. Anspruchsvolle Tour und nur für geübte, schwindelfreie Berggänger. **Tipp:** Rückweg via Lauchboden – Bützi – Gumen und mit der Kombibahn Gumen nach Braunwald.

Dorf Braunwald → Bräch-Unterstafel → Bräch-Oberstafel → Bergensee → Bärentritt → Lauchboden → Furggeli → Ortstock
■ Ortstock, 2710 mü. M. ■ 1532 m ■ 79 m ■ 5 Stunden

32 Talwanderung Braunwald – Linthal
Die klassische Route von Braunwald ins Tal. Dabei ist das Bergkirchli Braunwald ein Highlight auf der Strecke runter nach Linthal.

Braunwald → Bergkirchli → Linthal → Braunwald
■ Braunwald, 1256 mü. M. ■ 0 m ■ 600 m ■ 1 Stunde

33 Orenplatte
Von Braunwald gelangt man via Schwetzbühl zur Orenplatte, wo sich eine herrliche Rund- und Aussicht bietet. Auf einem eher steilen Wanderweg via Schlattberg oder Brunnenberg wandert man nach Luchsingen.

Luchsingen Dorf → Schwetzbühl → Orenplatte → Schlatt oder Brunnenberg → Luchsingen Bahnhof
■ Schwetzbühl, 1389 mü. M. ■ 190 m ■ 880 m ■ 3 Stunden

42 Dörfewanderung Linthal – Schwanden

Teilstück des Fridliwegs. Leichte, für jedermann begehbar und idyllische Wanderung durch die Dörfers des Grosstals. **Tipp:** Rast beim Diesbachfall.

Linthal → Diesbachfall → Luchsingen → Niduram → Schwanden
■ Linthal, 646 mü. M. ■ 43 m ■ 168 m ■ 3 Stunden

43 Clariden-Höhenweg
Sie bewundern die Grösse des Claridenmassivs und spüren den kalten Gletscherhauch. Diese eindruckliche Wanderung ist erst nach der Schneeschmelze zu begehen.

(Fisietenbahn ab Urnerboden) Fisietenpass → Hasentrittli → Gensfarenhüttli → Griesbödli → Klausenpass. Variante: via Chluz zurück zum Urnerboden zu Fuss
■ Firnbänd, 2124 mü. M. ■ 507 m ■ 541 m ■ 3,5 Stunden

44 Chamerstock
Vom Chamerstock aus sehen Sie jedes Glarner Dorf bis Schwanden und bestaunen den Bergfrühling beim Abstieg über die Alp Wängli zum Urnerboden. **Tipp:** Verkürzen Sie sich den Rückweg mit der Seilbahn.

(Fisietenbahn ab Urnerboden) → Fisietenpass → Fisietengrat → Chamerstock → Alp Wängli → Urnerboden
■ Chamerstock, 2150 mü. M. ■ 220 m ■ 883 m ■ 3 Stunden

45 Urnerboden – Glattalp
Vom Urnerboden auf gutem Bergweg zum Firnenloch und von dort zum wundervollen gelegenen Aussichtspunkt Mägen. Abstieg bis zur Glattalp-Hütte, wo Sie sich verpflegen oder übernachten können.

Urnerboden → Firnenloch → Glattalp
■ Übergangspunkt, 2315 mü. M. ■ 1036 m ■ 552 m ■ 4,5 Stunden

Passwanderungen

1 Foopass

Unterkunft: Alp Vorsiez
■ Elm Station, 960 mü. M. ■ 2223 m ■ Weisstannen Dorf, 1007 mü. M. ■ 7 Stunden

2 Richelipass

Unterkunft: Skihütte Obererbs; Transport: Busbetrieb Elm-Obererbs
■ Elm Station, 960 mü. M. ■ 2261 m ■ Linthal Bahnhof, 642 mü. M. ■ 7 Stunden

3 Panixerpass

Unterkunft: Schutzhütte Panixerpass, Hotel Post (Andiast); Transport: Busbetrieb Elm – Büel (–1 Stunde Wanderzeit), Postauto Andiast
■ Elm Station, 960 mü. M. ■ 2407 m ■ Andiast Station, 1185 mü. M.; Panix (Pignliu), 1301 mü. M. ■ 8,5 Stunden

4 Segnespass

Unterkunft: Tschinglen-Wirtschaft, Segnespass Mountain Lodge; Transport: Tschinglenbahn, Bergbahnen Flumserberg
■ Elm Station, 960 mü. M. ■ 2627 m ■ Flims Dorf, 1081 mü. M. ■ 8,5 Stunden

5 Risetenpass

Unterkunft: Alp Vorsiez, Hotel Algenhof (Weisstannen); Transport: Luftseilbahn Matt – Weissenerberge
■ Matt Station, 847 mü. M. ■ 2189 m ■ Weisstannen Dorf, 1007 mü. M. ■ 7,5 Stunden

6 Schönbüelfurggeli

Unterkunft: Spitzmeihenlütte SAC; Transport: Luftseilbahn Matt – Weissenerberge
■ Matt Station, 847 mü. M. ■ 2206 m ■ Flums Dorf, 451 mü. M. ■ 8,5 Stunden

7 Widersteiner Furggeli
Unterkunft: Fischerhütte Murgseen; Transport: Murgtalbus
■ Engli Webelei, 812 mü. M. ■ 2019 m ■ Murg Dorf, 427 mü. M. ■ 6,5 Stunden

8 Wismlienpass

Unterkunft: Skihütte Mülbachtal, Spitzmeihenlütte SAC; Transport: Bergbahnen Flumserberg
■ Engli Webelei, 812 mü. M. ■ 2420 m ■ Flumserberg Dorf, 451 mü. M. ■ 8 Stunden

9 Passwanderung Kistenpass

Unterkunft: Muttssee SAC, Kistenpasshütte SAC (nur sporadisch besetzt), Bifertenlütte SAC; Transport: Luftseilbahn Tiefelth – Kalktrittli, SBB-Anschluss ab Brigels
■ Linthal Tiefelth, 806 mü. M. ■ 2733 m ■ Brigels, 1280 mü. M. ■ 6,5 Stunden

10 Passwanderung Glattalp

Unterkunft: Berggasthaus Gumen, Glattalp SAC, Berggasthaus Glattalp; Transport: Kombibahn Gumen, Sahli (Glattalpsseilbahn)
■ Braunwald, 1256 mü. M. ■ 2154 m ■ Talstation Sahli, 1138 mü. M. ■ 4 Stunden

Glarner Ferien-Aktion

ÖV-Anreise geschenkt

glarnerland.ch

Inklusive Rückreise
Ab 2 Übernachtungen

Glarnerland

Luftseilbahn KLL Tiefelth – Kalktrittli (Linthal)

16. Juni bis 21. Oktober 2018 (witterungsbahngängig): Montag bis Freitag: Bergfahrten 07.45/09.45/11.45/13.45/15.45/16.45; Talfahrten 08.00/10.00/12.00/14.00/16.00/17.00. **Samstag und Sonntag:** Bergfahrten 07.45/08.45/09.45/11.45/13.45/14.45/15.45/16.45; Talfahrten 08.00/09.00/10.00/11.00/12.00/14.00/15.00/16.00/17.00. Automatische Information +41 (0)55 285 24 85

Alpenaxi Zimmermann (Fahrt nach Hintarsand)
Tel. 079 297 55 55, www.zimmermannlogistik.ch, info@zimmermannlogistik.ch.

Luftseilbahn Urnerboden – Fisietengrat
Sommerbetrieb: Juni bis September, 07.00 bis 12.00 / 13.00 bis 18.00 Uhr.
Winterbetrieb: Oktober bis Mai, 08.00 bis 12.00 / 13.00 bis 17.00 Uhr.
Zwei 6er-Gondeln. Fahrzeit zirka 10 Minuten. Bei Bedarf über Mittag durchgehender Betrieb. Bei Voranmeldung auch über 07.00 / 08.00 Uhr und nach 18.00 / 17.00 Uhr möglich. Auskunt unter Tel. +41 (0)79 736 34 41.

Postauto über den Klausenpass
Während der Sommersaison vom 23. Juni bis 23. September 2018: Postauto über den Klausenpass von bis Flüelen/Altörd. Reduzierter Fahrplan vom 24. September bis 14. Oktober 2018. Velotransport: Anmeldung erforderlich unter Tel. +41 (0)58 448 06 22.

Urnerboden – Sprinter Linthal – Urnerboden
Kerkerbis 22. Juni 2018 und ab 24. September 2018 bis Mitte Juni 2019. Alle Kurse auf Anmeldung unter Tel. +41 (0)79 609 12 71.

(E-)Bike-Routen

1 Panoramator Braunwald – Grosstal (E-Mountainbike)

Die Panoramator Braunwald – Grosstal ist speziell für E-Mountainbiker ein Genus. Die Rundstrecke führt an einigen der schönsten Flecken im südlichen Glarnerland vorbei. Gratis-Bike-Transport mit den Bergbahnen.

Linthal → Urnerboden → Nussbüel → Braunwald → Bächialp → Leuggelen → Schwanden
→ Luchsingen → Diesbach → Linthal
■ Ausseralp, 1594 mü. M. ■ 1475 m ■ 1476 m ■ 7 Stunden ■ 46 km

2 Bächi Bike 307
Abwechslungsreiche Tour in der Ferienregion Braunwald. Hier kann die unberührte Natur und die frische Bergluft ausgiebig genossen werden. Zudem gibt es herrliche Ausblicke, soweit Atom und Auge reichen.

Linthal → Urnerboden → Nussbüel → Braunwald → Bächialp → Leuggelen → Schwanden
■ Ausseralp, 1594 mü. M. ■ 1650 m ■ 1800 m ■ 5,5 Stunden ■ 32 km

3 Durmachtal Bike 315

Eine Mini-Passfahrt in der idyllischen Glarner Bergwelt, die an den südlichen Rand des Kärfp, des ältesten Wildschutzgebietes Europas, führt. Die Bikeroute verspricht Momente, die unser Auge und Ohr nicht so schnell vergessen werden.

Linthal Bahnhof → Restberg → Durmachtal Unterstafel → Restberg → Linthal Bahnhof
■ Durmachtal, 1389 mü. M. ■ 764 m ■ 764 m ■ 3 Stunden ■ 18 km

4 Fryberg Bike 306

Diese anspruchsvolle Route im ältesten Wildschutzgebiet Europas ist ideal für Crosscountry und Freeride, aber auch für Familien. Der Aufstieg ist leicht, die Abfahrt bietet ein paar steile Passagen.

Schwanden → Tannenberg → Auren → Kies → Schwanden
■ Auren, 1422 mü. M. ■ 1050 m ■ 1050 m ■ 3,5 Stunden ■ 20 km


5 Urnerboden Bike 415

Auf dem Urnerboden, der grössten und schönsten Alp der Schweiz, werden bis zu 1200 Kühe gesäimert. Für Nostalgie, urchiges Ambiente und den Genuss von einheimischen Produkten wie Alpkäse ist auf jeden Fall gesorgt!




























Urnerboden → Fisietenpass → Klausenpass → Urnerboden
■ Fisietenpass, 2035 mü. M. ■ 1000 m ■ 1000 m ■ 4 Stunden ■ 25 km

6 4-Alpenpanorama-Route

Im Aufstieg zum Klausenpass der Urnerboden, die grösste Schweizer Alp



Bergrestaurants und Hütten

Braunwald mit Grosstal Bergrestaurant Chämistube  Im Bergrestaurant im Herzen der Sportbahnen Braunwald geniessen Sie die fantastische Aussicht sowie einen tollen Spielplatz. Claudio Keller, +41 (0)55 643 35 28 gastro@sportbahnen-braunwald.ch www.braunwald.ch	Berggasthaus Gumen  An königlicher Lage. Ausgangspunkt zum Zwerg-Bartli-Erlebnisweg, zur Panoramawanderung und den Klettersteigen Braunwald. Familie Dordic, +41 (0)55 643 13 24 info@gumen.ch www.gumen.ch	Elm mit Sernftal Bergrestaurant Ämpächli  Modernes und gemütliches Selbstbedienungsrestaurant mit grosser Sonnenterrasse und attraktivem Spielplatz direkt bei der Gondelbahn. Bergrestaurant Ämpächli, +41 (0)55 642 61 81 aempaechli@sportbahnenelm.ch www.sportbahnenelm.ch	Äpli  Die charmante Alpküche eignet sich mit ihrer schönen Sonnenterrasse für Anlässe aller Art. Äpli, +41 (0)55 642 61 81 aempaechli@sportbahnenelm.ch www.sportbahnenelm.ch
Berggasthaus Ortstockhaus  Das denkmalgeschützte Haus mit seiner bekannten Sonnenterrasse erstirbt seit Herbst 2016 in neuem Glanz. Hans Rauner und Maya Rhyner, +41 (0)79 551 43 86/ +41 (0)55 533 99 31 info@ortstockhaus.ch www.ortstockhaus.ch	Restaurant Nussbüel  Kleines, heimeliges Restaurant mit grosser Sonnenterrasse, schattigem Eriplatz und hauseigenen Bauernspezialitäten. Familie Ries, +41 (0)55 643 11 40 info@nussbuel.ch www.nussbuel.ch	Berghotel Bischofalp  Logenplatz für traumhafte Nächte, geliebte Gastfreundschaft, Terrasse, Sommer Eisstockbahn. Neue Zimmer. Hans Rauner und Maya Rhyner, +41 (0)79 551 43 86/ +41 (0)55 533 99 31 info@ortstockhaus.ch www.ortstockhaus.ch	Skihütte Obererbs  Beliebtes Wander- und Bikerziel direkt am Elmer Höhenweg. Geniessen Sie unsere Sonnenterrasse. Sabina Schneider, +41 (0)55 642 50 53 mail@obererbs.ch www.obererbs.ch
Restaurant Bächistübel  Das urchige Beizli an der Wanderroute zum Oberblegisee. Unser Markenzeichen: nur Glarner und hofeigene Produkte. Familie Rhyner, +41 (0)55 643 17 87 rhyner.a@bluewin.ch www.braunwald.ch	Bergrestaurant Leuggelen  Das kleine, persönliche Ausflugsrestaurant für Spaziergänger, Wanderer und Biker. Zufahrt via Schwändi. Familie Zimmermann, +41 (0)79 650 74 55/ +41 (0)55 644 36 26 info@leuggelen.ch www.leuggelen.ch	Restaurant Panixerstübel  Im Stübli Platz für 35, im Saal für 100 und auf der Terrasse für 50 Personen. Ideal für Gruppen und Familienfeiern. Maya Oswald, +41 (0)58 649 66 41 panixerstuebel.elm@hotmail.com www.facebook.com/panixerstuebel	Schutzhütte Panixerpass  Hütte für Selbstversorger, immer geöffnet, Holz- und Wasserquelle vorhanden. Erreichbarkeit: 3 Std. Fussweg ab Elm (Wichlen). Elm Ferienregion, +41 (0)55 642 52 52 info@elm.ch
Berggasthaus Obort  Bergrestaurant mit eigenem kleinem Landwirtschaftsbetrieb. Zu erreichen zu Fuss, per Bike, Auto oder Motorrad. Familie Laufer, +41 (0)55 643 30 56 berggasthaus@obort.ch www.obort.ch	Planurahütte SAC  Höchstgelegene SAC-Hütte der Ostschweiz (2947 m ü. M.). Heimat des grössten Schneetrichers Europas. Aufstieg zur Hütte: T4. Silvia Blatter, +41 (0)41 885 16 65 berggasthaus@obort.ch www.planurahuette.ch	Tschinglen-Wirtschaft  1500 Meter über Elm, mitten im UNESCO-Welterbe Tektonikarena Sardona, bietet die Tschinglen-Wirtschaft Erholung pur! Susi Zentner, +41 (0)79 505 59 53 wirtschaft@tschinglenbahn.ch www.tschinglen-wirtschaft.ch	Martinsmadhütte SAC  Die Martinsmadhütte oberhalb Elm liegt auf 2002 m ü. M. und bietet ein tolles Hüttenenerlebnis für Gross und Klein. Theres und Geri Meier, +41 (0)55 642 12 13 gmeier@gmx.ch www.sac-randen.ch
Fridolinshütte SAC  Urchige, gemütliche Hütte am Fusse des Tödis. Das kleine Bergseel, direkt neben der Hütte, lädt zum Baden ein. Gabi Achswanden, +41 (0)55 643 34 34 www.fridolinshuette.ch	Claridenhütte SAC  Weit hinten im Glarnerland, zwischen Gletschereis und hartem Fels, liegt fern von Hektik und Alltagsgeräuschen die Claridenhütte. Angeli Ruggiero, +41 (0)55 643 31 21 claridenhuette@bluewin.ch www.claridenhuette.ch	Segnes Pass Mountain Lodge  Diä chly Beiz mit grosser Ussicht. Juli bis September täglich geöffnet; Oktober siehe Website. Rainer Feldner, +41 (0)79 704 05 94 info@segnesspass.ch www.segnesspass.ch	Berggasthaus Edelwys  Heimeliges, liebevoll geführtes Bergrestaurant mit überdachter Terrasse, hausgemachten Speisen und Fleisch vom eigenen Hof. Alice und Heiri Marti, +41 (0)55 642 24 26 edelwys@weissenberge.ch www.weissenberge.ch/edelwys
Mutseehütte SAC  Am Kistenpass direkt beim Mutsee gelegen, dessen Staumauer mit 1054 Metern die längste der Schweiz ist. Anita Gubler, +41 (0)55 643 32 12 mail@mutseehuette.ch www.mutseehuette.ch	Kistenpasshütte SAC  Wie ein Adlerhorst klebt die Hütte am Kistenpass und bietet einen herrlichen Tiefsblick auf den Limmerstausee. Maurice Caviezel, +41 (0)79 201 35 13 info@mauricecaviezel.ch www.sac-winterthur.ch	Alphütten Berglialp  «Wellness uf dr Alp», sieben verschiedene Bäder, Hotpot, Essen und Getränke. Urali und Heiri Marti-Kamer, +41 (0)55 642 14 92 info@molkenbad.ch www.molkenbad.ch	Skihütte Mülbachtal  Die Bergunterkunft zwischen Murgsee und Spitzmellen. Halbpension oder Selbstversorgung auf Veranlassung. Familie Luchsinger, +41 (0)79 291 23 49
Mettmen-Alp (Freiberg Kärpf) Leglerhütte SAC  Alpinenerlebnis auf 2273 m. Täglich hausgemachte Suppe, saisonales Tagesmenü und Wähe aus dem Hüttenofen. Simone Landolt, +41 (0)55 640 81 77 info@leglerhuette.ch www.leglerhuette.ch	Berghotel Mettmen  Das Berghotel Mettmen ist ein Mix aus Hütte und Hotel – bodenständig wie eine Hütte, mit der Infrastruktur eines Hotels. Romano und Sara Frei-Elmer, +41 (0)55 644 14 15 info@berghotel-mettmen.ch www.berghotel-mettmen.ch	Naturfreundehaus Mettmen  Das etwas andere Beizli. Heimeliges Häuschen mit idyllischer Naturgarten-Terrasse. Tagesgäste willkommen. Ruedi Luchsinger und Lisa Hösli, +41 (0)55 644 14 12 www.mettmen.ch	Das gesamte Angebot an Restaurants und Unterkünften im südlichen Glarnerland finden Sie auf www.braunwald.ch oder www.elm.ch